



# Mapas y direcciones

para pacientes y familias



Dana-Farber Cancer Institute  
450 Brookline Ave.  
Boston, MA 02215-5418  
866-408-DFCI (866-408-3324)  
<http://espanol.dana-farber.org>

Hospital escuela de la Facultad  
de Medicina de Harvard





Continuado del frente

derecha en Commonwealth Ave. y permanezca en el carril de la derecha. (No tome el carril subterráneo que pasa por debajo de Commonwealth Ave.) En el siguiente semáforo, doble a la derecha en Massachusetts Ave. Después de una cuadra, a su derecha, encontrará la rampa de entrada a Mass. Pike West.

### Al Sur

#### Rutas 24 y 95

Al salir del garaje de Dana-Farber doble a la izquierda en Jimmy Fund Way, luego a la derecha en Brookline Ave. Siga hasta el cuarto semáforo. Doble a la derecha en Boylston St. Siga por Boylston St. y siga las señales a Storrow Drive East. Siga por Storrow Drive East hasta ver señales a I-93/Southeast Expressway. En Leverett Circle, suba la rampa y doble a la derecha. Siga el Expressway (esta autopista es la I-93 y también Rte. 1) a Quincy. Siga por la 93 hasta que cruza Rte. 24 y, más adelante, I-95.

#### Rte. 3

Al salir del garaje de Dana-Farber doble a la izquierda en Jimmy Fund Way, luego a la derecha en Brookline Ave. Siga por Brookline Ave. hasta el cuarto semáforo. Doble a la derecha en Boylston Street. Siga por Boylston St. y siga las señales a Storrow Drive East. Siga por Storrow Drive East hasta ver señales a I-93/Southeast Expressway. En Leverett Circle, suba la rampa y doble a la derecha. Siga por el Expressway (la autopista es tanto Rte. 93 como Rte. 1) hasta que se une con Rte. 3.

### Estacionamiento

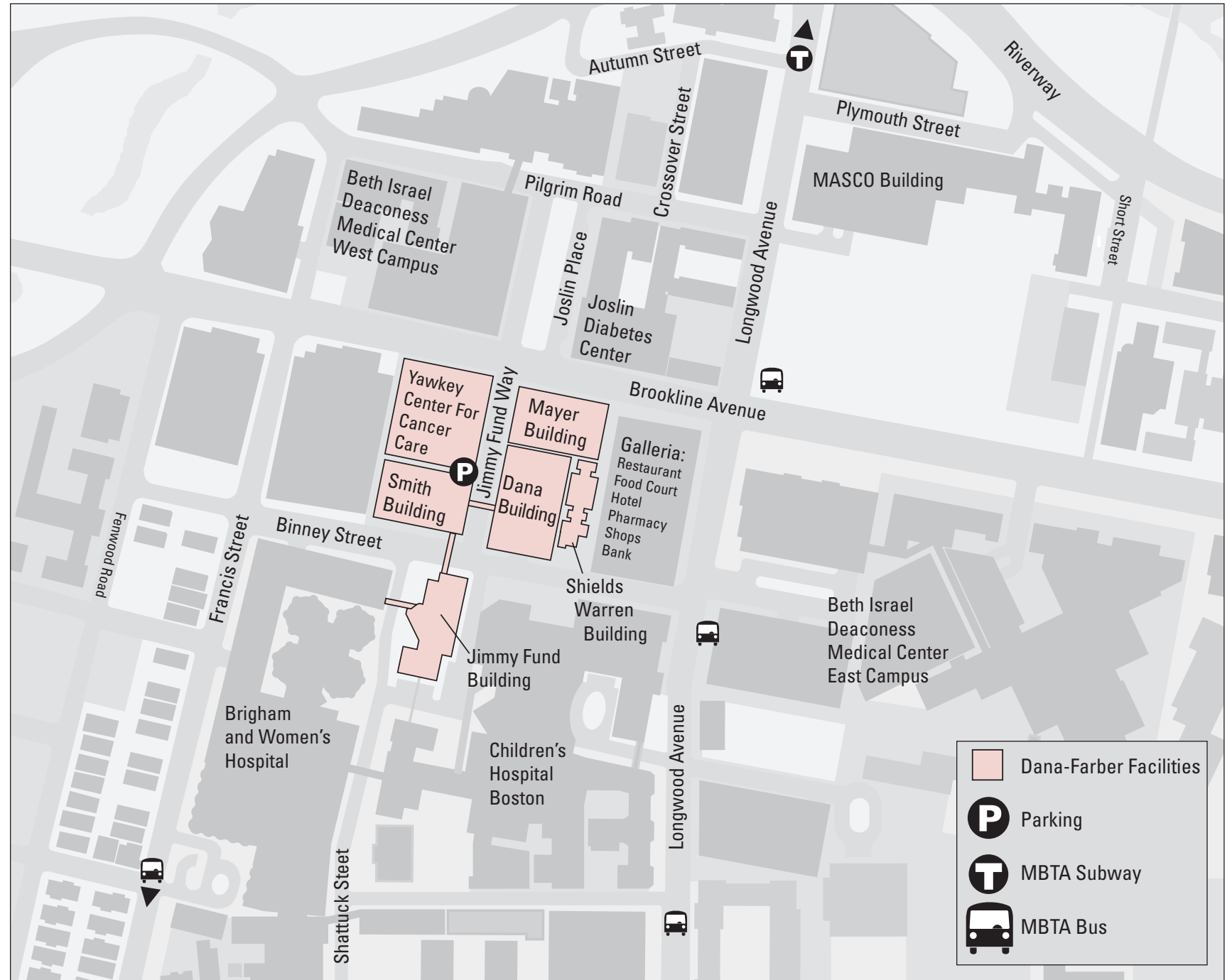
Puede obtener tarifas reducidas de estacionamiento para pacientes en el garaje del Dana-Farber en 1 Jimmy Fund Way. El garaje está abierto de lunes a viernes de 5:30 a.m. – 10 p.m., y los fines de semanas y días feriados durante el horario clínico. Para usar el servicio de valet, preséntese en el garaje en 1 Jimmy Fund Way. Muestre su tarjeta de paciente al entrar. Una vez que haya estacionado, **lleve su ticket del estacionamiento**. Al salir, puede pagar por el estacionamiento usando los quioscos en el primer y segundo piso del Yawkey Center o con el cajero del estacionamiento en el nivel 1, cerca del área de valet.

### Información de tráfico

Para averiguar información actualizada de tráfico, en inglés, por favor llame a SmarTraveler al 617-374-1234 o visite [www.boston.com/traffic](http://www.boston.com/traffic).

### Direcciones telefónicas

Para oír direcciones grabadas para llegar a Dana-Farber, por favor llame al 617-632-3400. Si está en camino y necesita ayuda, por favor llame nuestro Departamento de Seguridad al 617-632-3131.



## Direcciones por transporte público

Es fácil llegar al Dana-Farber por el sistema de transporte público (Massachusetts Bay Transit Authority o MBTA), que ofrece autobuses y un sistema de tren/metro conocido como el “T”.

### Tren de la MBTA

#### Línea verde (Riverside tren “D”)

Bájese en la parada de Longwood, camine hacia la izquierda por la Chapel St. Doble a la izquierda en la Longwood Ave. En el tercer semáforo, doble a la derecha en Binney St. y camine hasta Dana-Farber, que estará a su derecha.

#### Línea verde (Heath Street tren “E”)

Bájese en la parada llamada Longwood Medical Area (Área Médica de Longwood) en la esquina de las avenidas Huntington y Longwood. Camine por Longwood Ave. Pasará por la Facultad de Medicina de Harvard y el Children’s Hospital de Boston. Doble a la izquierda en Binney St. y camine hasta Dana-Farber, que estará a su derecha.

#### Línea naranja (Estación Ruggles)

Tome la línea naranja a la estación Ruggles y luego tome uno de los autobuses listados más abajo.

### Tren

Las paradas más cercanas a Dana-Farber del tren son: Ruggles, Back Bay, North Station, South Station y Yawkey. Desde allí se puede tomar un metro o autobús de la MBTA.

### Autobús de la MBTA

#### Nº 60 Kenmore Square /Chestnut Hill

#### Nº 65 Kenmore Square/Brighton Center

La parada de autobús está en la esquina de Brookline Ave. y Longwood Ave., en frente de CVS. Camine una cuadra por Longwood Ave. hasta Binney St. Doble a la derecha y camine hasta Dana-Farber, que estará a su derecha.

#### Nº 8 Harbor Point/U-Mass o Dudley Station/Kenmore Square

#### Nº 47 Broadway Station/Central Square Cambridge

#### Nº CT2 Sullivan Station/Ruggles Station

#### Nº CT3 Beth Israel Deaconess Medical Center/Logan Airport por Andrew Station

La parada de autobús está en la esquina de Longwood Ave. y Binney St., en frente de la Harvard Cooperative Society (The Coop). Camine una cuadra por Binney St. hasta Dana-Farber, que estará a su derecha.

#### Nº 39 Back Bay/Forest Hills

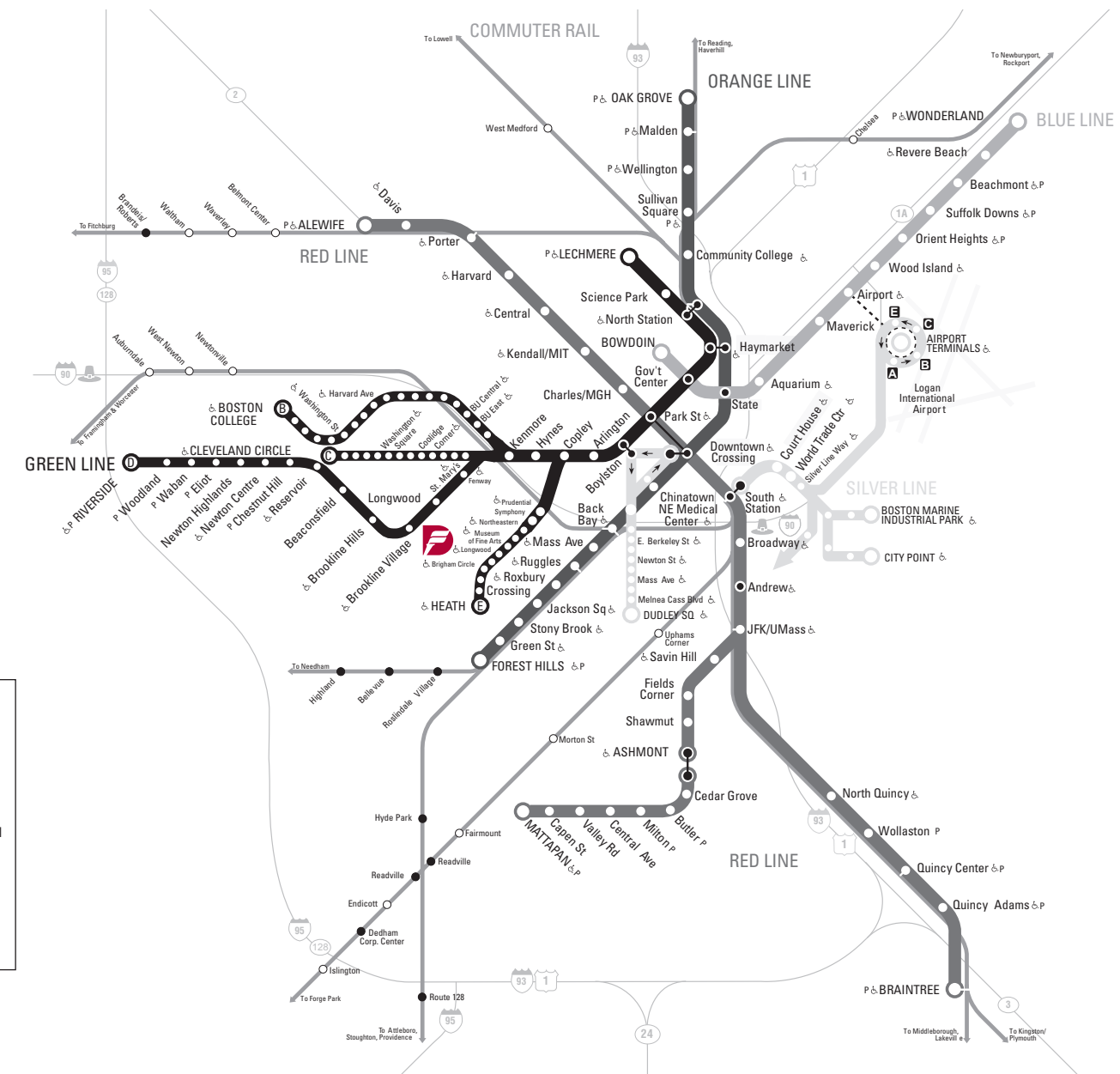
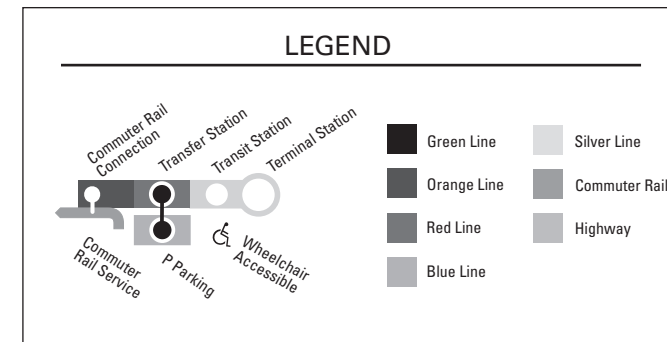
La parada de autobús está en la esquina de las avenidas Huntington y Longwood. Camine por Longwood Ave. Pasará por la Facultad de Medicina de Harvard y el Children’s Hospital de Boston. Doble a la izquierda en Binney St. y camine hasta Dana-Farber, que estará a su derecha.

#### Nº 66 Harvard Square/Dudley Station

La parada de autobús está en Brigham Circle. Camine por Francis St. Pasará por el Brigham and Women’s Hospital. Doble a la derecha en Binney St. y camine hasta Dana-Farber, que estará a su izquierda.

### Para más información

Para más detalles sobre el MBTA, incluyendo tarifas y pases, por favor llame al 617-222-3200 o al 800-392-6100, o visite [www.mbta.com](http://www.mbta.com). Las personas con dificultades auditivas pueden llamar al 617-222-5146.



Actualizado Diciembre 2010  
Comité de comunicaciones  
con pacientes y familias